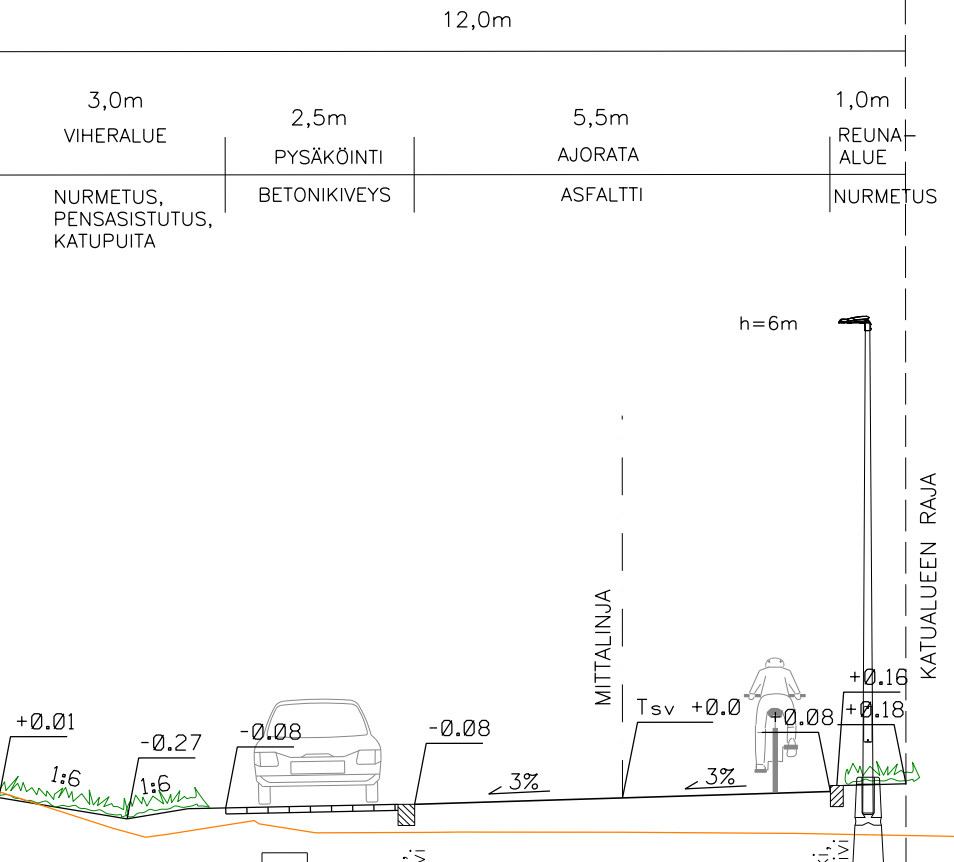


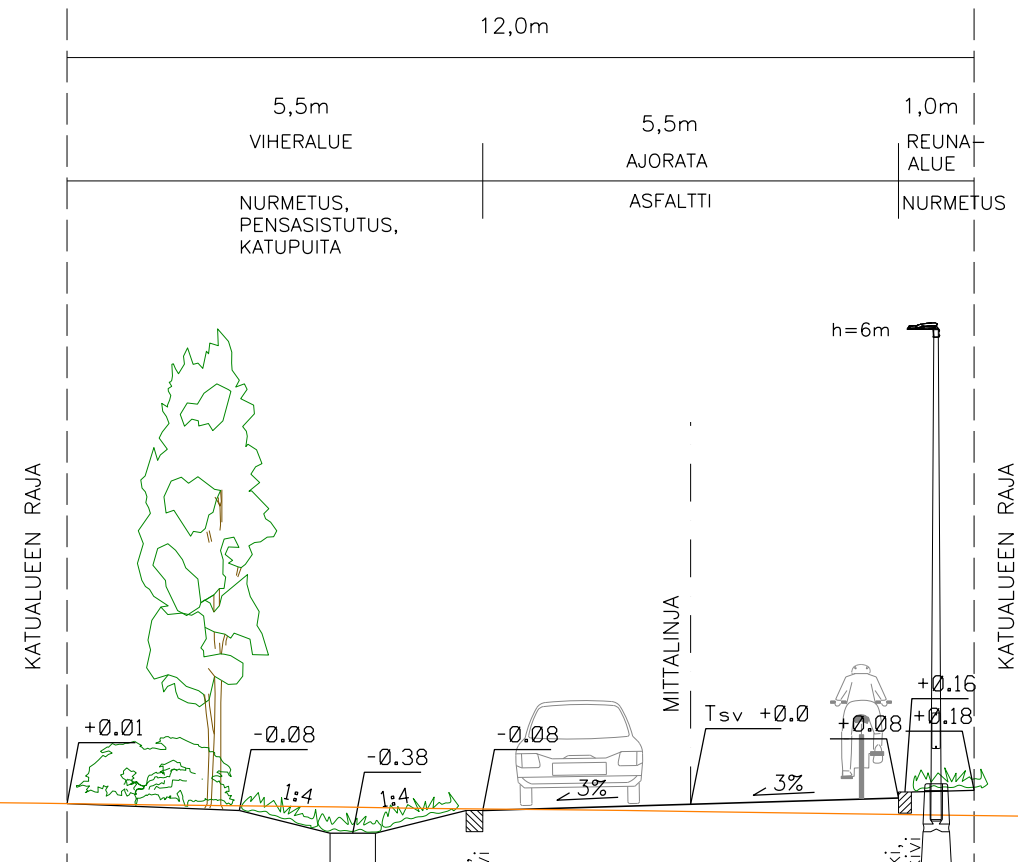
POIKKILEIKKAUS A-A (PL 100)

1:100

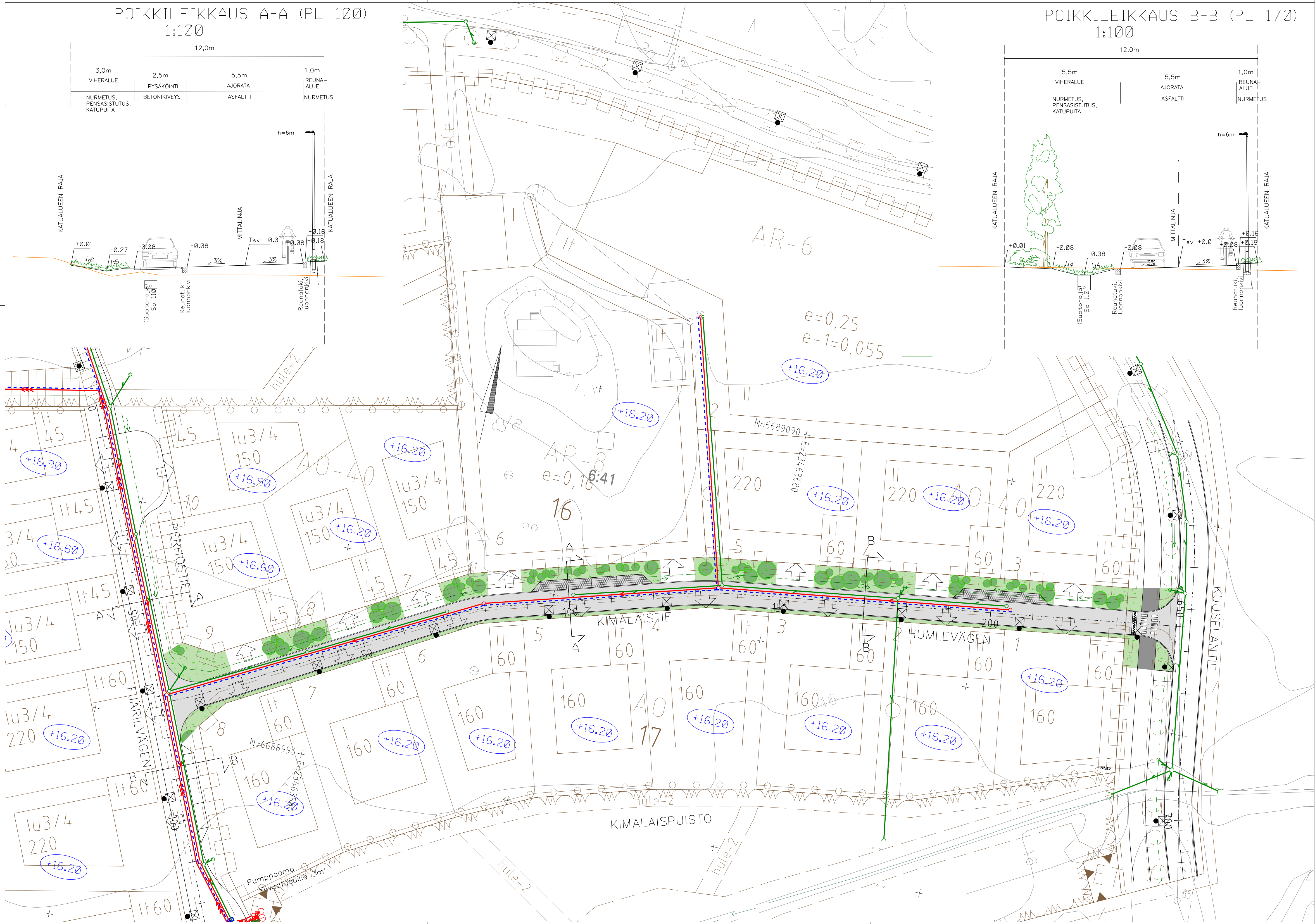


POIKKILEIKKAUS B-B (PL 170)

1:100



- PIIRUSTUSMERKINNÄT
- Ajorata/ jalkakäytävä, pyörätie, asfaltti
 - Hulevesikiveys, harmaa
 - Kivituhka
 - Niitty
 - Nykyinen, säilytettävä metsä/puustoinen alue
 - Kadun korkeusasema
 - Reunatuki, luonnonkivi, harmaa
 - Reunatuki, luonnonkivi, harmaa, madallettu
 - Reunatuki, luonnonkivi, harmaa, luiskattu
 - Tasoon upotettu reunakivi, luonnonkivi, harmaa
 - Korotusviiste
 - Nykyinen, säilytettävä puu
 - Istutettava pieni puu
 - Pensasryhmä
 - Vahvistettu nurmi / huoltoajoreitti
 - Hulevesipainanne / -allas / -uoma
 - Uoman pohja, virtaussuuntanuoli
 - Maakivi
 - Uusi valaisinylväs
 - Hulevesikaivo
 - Biosuodatus
 - Suoto-oja
 - Suunniteltu hulevesiviemäri
 - Suunniteltu jätevesiviemäri
 - Suunniteltu vesijohto
 - Suunniteltu valaisin
 - Alin viemäriötävä lattiakorko



PARGAS SKARGÅRDSSTADEN PARAINEN SAARISTOKAUPUNKI		Pohjakartan korkeusjärjestelmä on NParainen	
Rakennuskohteen nimi ja osoite Kimalaistie	Suunnittelija Sitowise	Tarkastaja Ilkka Ojanittu Vast.suun/Hyväksyjä Henriikki Norontaus	Korttel/Tila Tontti/Rno Korkeus- ja koord. järjestelmä N2000 GK23 Piirustuslaji Katusuunnitelma Piirustuksen säätö Asemapiirustus
Suunnittelija Sitowise Piirittäjä -	Tiedosto TKA 12001591 K1-3	Suunn.alta Työnnumero Piir.no Muutos -	Jatkseva no. Mittakaava 1:500
Suunnitelman nimi ja osoite Kimalaistie		Pääty 17.2.2025	Alin viemäriötävä lattiakorko +16.18