

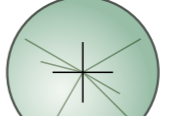









**MERKKIEN SELITYKSET**

-  Suunnittelualueen raja
-  Maanpinta muotoillaan ja annetaan muuntua niityksi kunnossapidon avulla.
-  Istutettava tervaleppä (*Alnus glutinosa*), 1 kpl  
Kasvualustasyvyys 1000 mm, ala 4 m<sup>2</sup>
-  Istutettava otatammi (*Quercus palustris*), 1 kpl  
Kasvualustasyvyys 1000 mm, ala 4 m<sup>2</sup>
-  Istutettava douglaskuusi (*Pseudotsuga menziesii*), 9 kpl  
Kasvualustasyvyys 1000 mm, ala 4 m<sup>2</sup>/ puu, yht. 36 m<sup>2</sup>
-  Istutettava pensasryhmä, japaninhortensia (*Hydrangea paniculata*), 0,64 kpl/ m<sup>2</sup>, yht. 38 kpl  
Kasvualustasyvyys 400 mm, ala 62 m<sup>2</sup>
-  15.66 Oleva rummun korkeus
-  Oleva rumpu

**MÄÄRÄLASKENTA**  
Poistettavat maamassat maastomalli -> suunnitelma yhteensä noin 488 m<sup>2</sup>

		Kaup.osa/Kylä Parainen	Kortteli/Tila Isoniitty	Tontti/Rno
Rakennuskohteen nimi ja osoite <b>Kalkkitien viheralue VP-6</b> Isoniityn puoli Kalkkitie		Korkeus- ja koord. järjestelmä Nparainen	ETRS-GK23	Juokseva no
Suunnittelija Daniel Falck		Piirustuslaji Rakennussuunnitelma	Mittakaavat 1:500	
Tarkastaja Ilkka Ojaniitty		Piirustuksen sisältö Asemapiirustus	Suunn.ala MAS KAU47283 R1-1	
Piirtäjä Daniel Falck		Vast.suun./hyväksyjä Tuuli Heino	Työnumero Pii.no	Muutos
Tiedosto		Helsinginkatu 15 20500 Turku 020 747 6000 www.sitowise.com		Päiväys 21.8.2023