













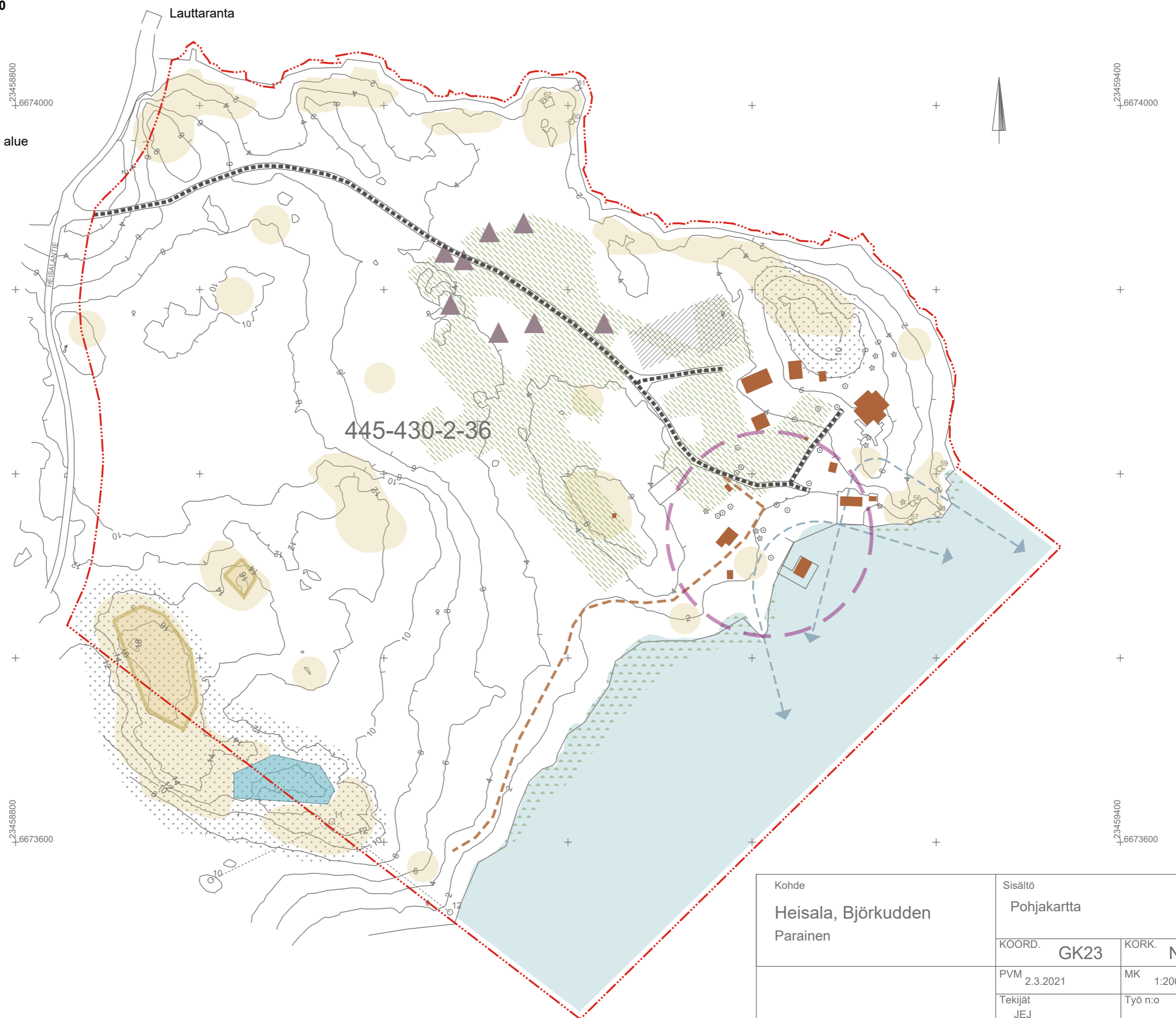


MAISEMA-ANALYYSIKARTTA - 1:2000

SELITE

-  Oleva rakennus
-  Rakentamista varten tasoitettu alue
-  Tie
-  Polku
-  Vanha pelto/niitty  
(Lähde: Peruskartta 1968)
-  Arkeologisessa selvityksessä  
havaitut peltorauniot
-  Avokallio
-  Metsälakikallio
-  Suolaikku
-  Ympäristöstä erottuva  
korkeampi maastokohta
-  Muuta ympäristöä avoimempi  
näkösektori
-  Ruovikot
-  Meri
-  Kehitettävä solmukohta



Kohde <b>Heisala, Björkudden</b> Parainen	Sisältö Pohjakartta	
	KOORD. <b>GK23</b>	KORK. <b>N2000</b>
	PVM 2.3.2021	MK 1:2000
	Tekijät JEJ	Työ n:o